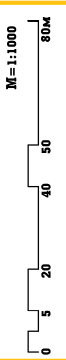



**УРБАНИСТИЧКИ ПРОЕКТ ВОН ОПФАТ НА УРБАНИСТИЧКИ ПЛАН СО НАМЕНА Е1.13 - ФОТОВОЛАТНИЧНИ ЕЛЕКТРАНИ НА КПВР.1900, К.О. ТАЛАШМАЊЕ, ОПШТИНА КРАТОВО**



**M = 1:1000**



**НАРАЌАТЕЛ:**  
**МАКЕДОН СТЕФАНОВСКИ**

**УРБАНИСТИЧКИ ПРОЕКТ ВОН ОПФАТ НА УРБАНИСТИЧКИ ПЛАН СО НАМЕНА Е 1.13 - ФОТОВОЛАТНИЧНИ ЕЛЕКТРАНИ НА КПВР.1900, К.О. ТАЛАШМАЊЕ, ОПШТИНА КРАТОВО**

**ПЛАН НА ПОВРШНИ ЗА ГРАДЕЊЕ**

ПЛАЊЕР ПОТТВИСИЦЕ:  
БЛАГОЈА РАДЕВСКИ, в.д.м.г. Контакт: 070 420 888

**СОРАБОТНИЦИ:** МАРИЈА РАДЕВСКА БЕГОСКА м.д.г.г., ДУЛАН БЕГОСКИ в.д.г.г., МАРГАРИТА БОЈАНОВСКА м.д.г.г.

**УПРАВИТЕЛ:** БЛАГОЈА РАДЕВСКИ в.д.г.г.

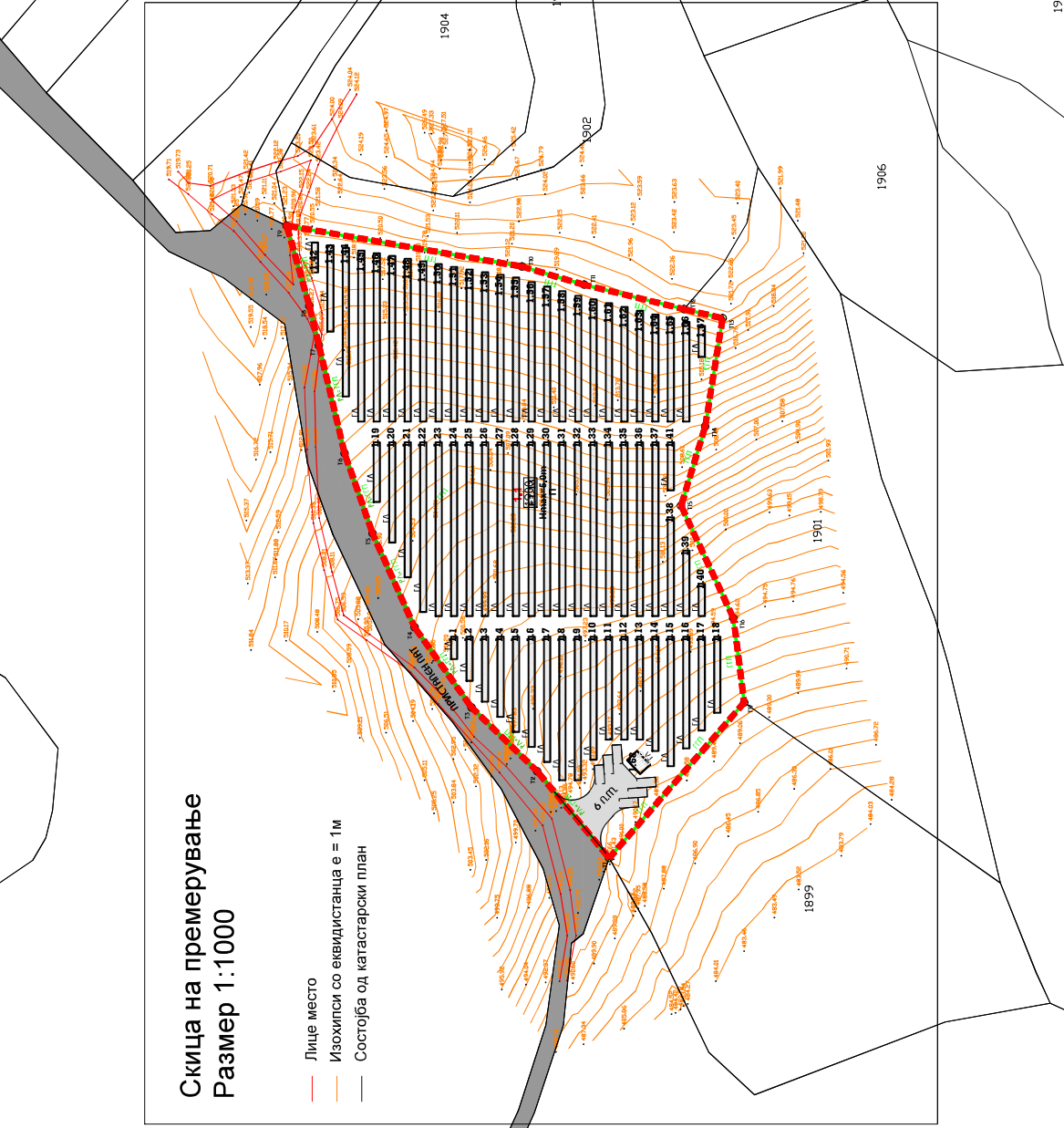
**ТЕКНОЛОГИЈА:** МЕСТО: ДАТА: РАЗМЕР: ЛИСТ БРОЈ: 03-248/21 ЈАНУАРИ 2022 1:1000 03

**ЛЕГЕНДА:**

- ГРАНИЦА НА ПРОЈЕКТЕН ОПФАТ
- ПОВРШНА НА ПРОЈЕКТЕН ОПФАТ
- РЕГУЛАЦИОНА ЛИНИЈА
- РЕГУЛАЦИОНА ЛИНИЈА
- ГРАДЕЖНА ЛИНИЈА
- ВИСИНА НА ВЕНЕЦ
- ВИСИНА ПО КАТОВИ
- НУМЕРАЦИЈА НА ГРАДЕЖНА ПАРЦЕЛА
- КЛАСА НА НАМЕНА
- КООРДИНАТИ НА ПРЕКРШНИ ТОЧКИ

Урбанистички проект вон опфат на урбанистички план со намена Е1.13 - Фотоволтажни електрани на КПВР.1900, К.О. Талашмање, Општина Кратово.

Нумерација на парцела	Координата X	Координата Y	Површина	Класа на намена
1	7500	7500	0,5	E1
2	7500	7500	0,5	E1
3	7500	7500	0,5	E1
4	7500	7500	0,5	E1
5	7500	7500	0,5	E1
6	7500	7500	0,5	E1
7	7500	7500	0,5	E1
8	7500	7500	0,5	E1
9	7500	7500	0,5	E1
10	7500	7500	0,5	E1
11	7500	7500	0,5	E1
12	7500	7500	0,5	E1
13	7500	7500	0,5	E1
14	7500	7500	0,5	E1
15	7500	7500	0,5	E1
16	7500	7500	0,5	E1
17	7500	7500	0,5	E1
18	7500	7500	0,5	E1
19	7500	7500	0,5	E1
20	7500	7500	0,5	E1
21	7500	7500	0,5	E1
22	7500	7500	0,5	E1
23	7500	7500	0,5	E1
24	7500	7500	0,5	E1
25	7500	7500	0,5	E1
26	7500	7500	0,5	E1
27	7500	7500	0,5	E1
28	7500	7500	0,5	E1
29	7500	7500	0,5	E1
30	7500	7500	0,5	E1
31	7500	7500	0,5	E1
32	7500	7500	0,5	E1
33	7500	7500	0,5	E1
34	7500	7500	0,5	E1
35	7500	7500	0,5	E1
36	7500	7500	0,5	E1
37	7500	7500	0,5	E1
38	7500	7500	0,5	E1
39	7500	7500	0,5	E1
40	7500	7500	0,5	E1
41	7500	7500	0,5	E1
42	7500	7500	0,5	E1
43	7500	7500	0,5	E1
44	7500	7500	0,5	E1
45	7500	7500	0,5	E1
46	7500	7500	0,5	E1
47	7500	7500	0,5	E1
48	7500	7500	0,5	E1
49	7500	7500	0,5	E1
50	7500	7500	0,5	E1
51	7500	7500	0,5	E1
52	7500	7500	0,5	E1
53	7500	7500	0,5	E1
54	7500	7500	0,5	E1
55	7500	7500	0,5	E1
56	7500	7500	0,5	E1
57	7500	7500	0,5	E1
58	7500	7500	0,5	E1
59	7500	7500	0,5	E1
60	7500	7500	0,5	E1
61	7500	7500	0,5	E1
62	7500	7500	0,5	E1
63	7500	7500	0,5	E1
64	7500	7500	0,5	E1
65	7500	7500	0,5	E1
66	7500	7500	0,5	E1
67	7500	7500	0,5	E1
68	7500	7500	0,5	E1
69	7500	7500	0,5	E1
70	7500	7500	0,5	E1
71	7500	7500	0,5	E1
72	7500	7500	0,5	E1
73	7500	7500	0,5	E1
74	7500	7500	0,5	E1
75	7500	7500	0,5	E1
76	7500	7500	0,5	E1
77	7500	7500	0,5	E1
78	7500	7500	0,5	E1
79	7500	7500	0,5	E1
80	7500	7500	0,5	E1
81	7500	7500	0,5	E1
82	7500	7500	0,5	E1
83	7500	7500	0,5	E1
84	7500	7500	0,5	E1
85	7500	7500	0,5	E1
86	7500	7500	0,5	E1
87	7500	7500	0,5	E1
88	7500	7500	0,5	E1
89	7500	7500	0,5	E1
90	7500	7500	0,5	E1
91	7500	7500	0,5	E1
92	7500	7500	0,5	E1
93	7500	7500	0,5	E1
94	7500	7500	0,5	E1
95	7500	7500	0,5	E1
96	7500	7500	0,5	E1
97	7500	7500	0,5	E1
98	7500	7500	0,5	E1
99	7500	7500	0,5	E1
100	7500	7500	0,5	E1



**Скица на премерување  
Размер 1:1000**

- Лице место
- Изохипси со евидистанца е 1м
- Состојба од катастарски план